




2. TMO O-92

Curzútt, domenica 26 marzo 2023



ULTIME INFORMAZIONI

Organizzazione	O-92, Orientisti 92 Piano di Magadino
Tipo di gara	Individuale, media distanza
Tracciati / Controllo	Laura Grossi e Giulia Maddalena / Stefano Maddalena
Capo gara e info	Mauro Grossi, mauro.grossi@bluewin.ch, 078 623 53 58
Centro gara (CG)	Presso il campo di calcio di Monte Carasso, segnalato dai posteggi, aperto dalle 8.30. Sono a disposizione: soltanto due WC , asilo nido , piccolo capannone con ricca buvette e molto spazio per le tende di società .
Mezzi pubblici	Scendere alla fermata Urènn/Funivia delle linee 2 e 311. Proseguire poi a piedi per 5' fino al CG, seguendo la segnaletica.
Posteggi	Utilizzare unicamente i posteggi indicati (46.183623, 8.999591), segnalati dalla strada cantonale tra Giubiasco e Sementina. Da lì i furgoni pieni possono proseguire fino nei pressi del CG. Dai posteggi al CG 10' a piedi.
Iscrizioni sul posto	Possibili dalle 8.30 alle 10.00 ma in numero limitato e con supplemento di CHF 5.-. Per le categorie OK, DB e HB senza limiti e senza supplemento.
Tasse	2002 e più anziani CHF 16.- 2007 e più giovani, OK CHF 9.- 2003-2006 CHF 11.- Troll e mutazioni CHF 5.- Noleggio SI-card CHF 2.- Cartina supplementare CHF 3.-
Pagamenti	Per mutazioni, supplementi, noleggi e buvette si accettano soltanto contanti. Le nuove iscrizioni possono essere fatturate alle società.
Cartina	Curzútt, scala 1:7'500 per tutti, eq. 5 m, marzo 2023, percorsi stampati.
Orari di partenza	Le liste di partenza saranno pubblicate qualche giorno prima sul sito SOLV. Prime partenze dalle ore 10.30, ultime verso le 12.30. Attenzione al cambio dell'ora. Nella notte tra sabato e domenica si devono portare avanti di un'ora gli orologi, quindi si dorme un'ora in...???
Partenza	Dal CG alla partenza si impiega circa un'ora : 10' a piedi (0.8 km / 20 m), 10' in furgone e 25'-45' a piedi (1.3 km / 260 m), percorso segnalato. Chiamata 4 min prima. Descrizione punti in partenza (munirsi di porta descrizione) e stampata sulla cartina.
Trasporto	Si invita a recarsi con largo anticipo alla partenza dei furgoni, e a calcolare eventuali tempi di attesa. Il primo trasporto è previsto alle 9.00. Si invitano i concorrenti a togliere le scarpe chiodate sui furgoni, grazie.
Deposito vestiti	Andando alla partenza, circa a metà strada, si passa dall'arrivo. Si possono quindi depositare indumenti caldi e di ricambio.

Arrivo	Dall'arrivo al centro gara: 10' a piedi, 10' in furgone e 10' a piedi. Si può anche rientrare a piedi, senza usufruire del trasporto, in 40'-50' seguendo i sentieri ufficiali segnalati in bianco-rosso e la relativa segnaletica. Rifornimento presso l'arrivo. Samaritani e lettura SI-card presso il CG.
Tempo massimo	Essendo una gara middle il tempo massimo è di 90'.
Percorso Troll	Contrariamente all'annuncio gara non verrà proposto, ci scusiamo.
Premiazione	Al CG appena possibile, verso le 14.30. Saranno premiati i primi tre classificati di ogni categoria. Si invita tutti a rimanere fino alla premiazione, i premi saranno consegnati soltanto a chi è presente personalmente.
Classifiche	Parziali online sul sito ASTi - Classifiche finali sul sito Swiss O
Particolarità	<p>Nel nucleo di Curzútt (vedi estratto cartina) le viuzze lastricate sono segnate in marrone chiaro e i muri ai lati dei sentieri con il pallino solo verso l'esterno. Si noti anche la linea della teleferica ed il relativo pilone.</p> <p>Nel bosco ci sono vecchi punti fissi (vedi foto). Possono anche essere in prossimità delle lanterne di gara con codice diverso, prestare attenzione.</p> <p>Attenzione ai punti vicini, controllare sempre il numero e la descrizione.</p> <p>Le radici rovesciate (x verdi) non sono stampate sulla cartina di gara.</p> <div style="display: flex; justify-content: space-around;">    </div>
Particolarità D12 - H12 - OK HB - DB	<p>Le categorie D12, H12 e OK tra i punti 56 e 61 hanno un percorso obbligato, indicato sulla cartina e nella descrizione, segnalato sul terreno con bandierine.</p> <p>Le categorie DB e HB hanno questi due punti nel loro percorso ma non hanno il passaggio obbligato, prestare attenzione.</p>
Attenzione	Si invita a prestare attenzione alle rocce alte, agli accumuli di foglie secche in caso di tempo asciutto ed alla scivolosità in caso di pioggia. Sotto la linea dell'alta tensione la corsa è ostacolata da molti rami tagliati.
Divieti	Non è permesso posteggiare al di fuori dei posteggi ufficiali della gara, raggiungere Curzútt in teleferica, salire verso la partenza o l'arrivo con veicoli privati (anche per chi non corre, è divieto generale di circolazione) e mostrare la cartina di gara a chi non ha ancora corso. La non osservanza di queste regole porta alla squalifica.
Delegati tecnici	Lorenzo Patocchi e Claudia Giopelli.
Assicurazione	A carico dei concorrenti. L'organizzazione declina ogni responsabilità.

Con il sostegno di:



Dati dei percorsi

categoria	lungh. (km)	dislivello (m)	punti	tempo ideale	difficoltà
H10	1.6	50	8	10-15	1
H12	2.0	90	10	15-20	2
H14	2.6	120	11	20-25	3
H16	3.0	150	12	25-30	4
H18	3.6	210	13	25-30	5
HAL	4.7	280	19	30-35	6
HAM	3.4	200	13	25-30	6
HAK	2.5	120	12	20-25	6
HB	2.6	120	12	25-30	3
H40	3.6	220	16	30-35	6
H50	3.4	180	14	30-35	6
H60	2.9	150	14	30-35	6
H70	2.2	90	11	30-35	5
D10	1.6	50	8	10-15	1
D12	2.0	80	10	15-20	2
D14	2.5	100	10	20-25	3
D16	2.7	140	11	25-30	4
D18	3.0	150	13	25-30	5
DAL	3.9	190	17	30-35	6
DAK	2.0	80	10	20-25	6
DB	2.2	80	10	25-30	3
D40	3.2	160	15	30-35	6
D50	2.8	110	12	30-35	6
D60	2.2	80	11	30-35	6
OK	2.0	80	10	15-20	2