

10° TMO GOLD Anveuda domenica 24 settembre 2023

Ultime info

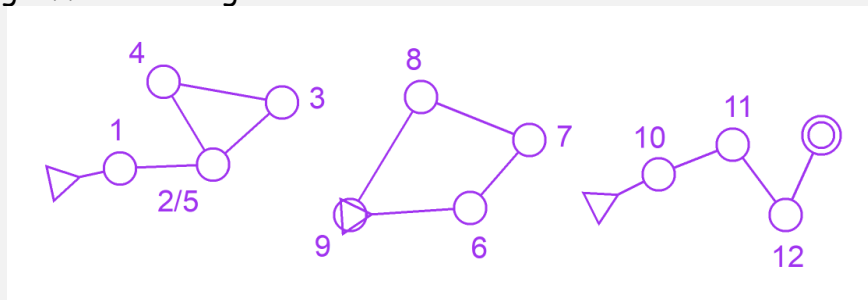
Organizzazione:	GOLD Savosa
Tipo di gara:	gara individuale sulla distanza normale con partenza in massa (eccezione categorie HD10, HD12, HD14, HDB, OK)
Informazioni:	Elena Bertozzi, e-mail: sebertozzi@bluewin.ch , tel. 091 942 06 36 / 079 567 47 05
Capo-gara:	Elena Bertozzi
Tracciatori/controllore:	Elisa e Matteo Bertozzi / Gianni Guglielmetti
Delegati tecnici:	Camilla Moreni, Toncsi Kocsis
Cartina:	Campra-Döttra, scala 1:10'000 (1:7'500 per over 50), equidistanza 5 m, rilievi 2022. Percorsi stampati per tutti.
Centro Gara:	Ad Anveuda all'aperto, niente docce né spogliatoio, WC a disposizione. Portare tende di società!
Posteggi:	<p>Ad Anveuda (strada di montagna segnalata da Camperio) ci sono posteggi in numero molto limitato (a max 15' dal CG), per cui verranno fatti proseguire da Camperio unicamente i furgoni delle società e le auto con almeno 5 passeggeri.</p> <p>A Camperio vi sarà un controllo in tal senso e vi sarà la possibilità di posteggiare il proprio veicoli e di proseguire con altri concorrenti. (v. immagine).</p> <p>Confidiamo nella comprensione e ringraziamo per la collaborazione!</p>
Iscrizioni sul posto:	Iscrizioni sul posto nelle categorie competitive in numero molto limitato e con supplemento di 5.-, iscrizioni Open, HB e DB possibili senza supplemento.



<p>Liste di partenze:</p>	<p>pubblicate sul sito SOLV (www.swiss-orientering.ch) per le categorie HD10, HD12, HD14, HDB, OK.</p> <p>Per le altre categorie partenze in massa: 11.00 HAM, D50 11:10 HAL, H16 11:20 H40, HAK 11:30 H70, H50 11:40 D60, H18 11:50 DAL, D40 12:00 D16, DAK 12:10 D18, H60</p>
<p>Procedura di partenza:</p>	<p><u>Per le categorie HD10, HD12, HD14, HDB, OK</u> chiamata 4 minuti prima, descrizione punti sulla cartina e disponibile in partenza.</p> <p><u>Per le categorie con partenza in massa</u> chiamata 5 minuti prima. Le scatolette clear e check si trovano fuori dal cancello di partenza del Massenstart. La descrizione punti si trova solo sulla cartina!</p>
<p>CG - partenza:</p>	<p>ca. 35-45' minuti al passo per partenza 1 (partenza in massa) (2.2 km, 110 m dislivello)</p> <p>ca. 35-50' minuti al passo per partenza 2 (HD10, HD12, HD14, HDB, OK) (2.5 km, 170 m dislivello)</p> <p>Anveuda è una regione con parecchie zone protette. Per favore non lasciare il sentiero e nei prati che portano in partenza rimanere nel limite del possibile al margine di essi. Il riscaldamento in zona partenza è da effettuarsi unicamente sulla strada o sul sentiero.</p>
<p>Arrivo:</p>	<p>presso il Centro Gara</p>
<p>Rifornimento:</p>	<p>all'arrivo</p>
<p>Troll:</p>	<p>nei pressi del centro gara tra le 11.30 e le 14.00</p>
<p>Samaritani:</p>	<p>presso il centro gara</p>
<p>Percorsi:</p>	<p>Terreno alpino con buona visibilità caratterizzato dalla presenza di sottobosco con mirtilli e rododendri.</p> <p>I percorsi attraversano inoltre recinti mobili che non sono cartografati. Vi chiediamo di prestare attenzione e segnalare subito eventuali danni!</p>

HAL/H40/H16/DAL/D16

Percorso One Man Relay. I concorrenti ricevono 3 cartine graffate nell'angolino.



La prima cartina finisce ad un determinato punto, che corrisponde alla partenza della seconda cartina. La partenza della seconda cartina coinciderà con l'ultimo punto della seconda cartina e con la partenza della terza cartina (vedi schema). Il numero è progressivo sulla cartina (quindi non ci si può confondere su quale cartina "usare").

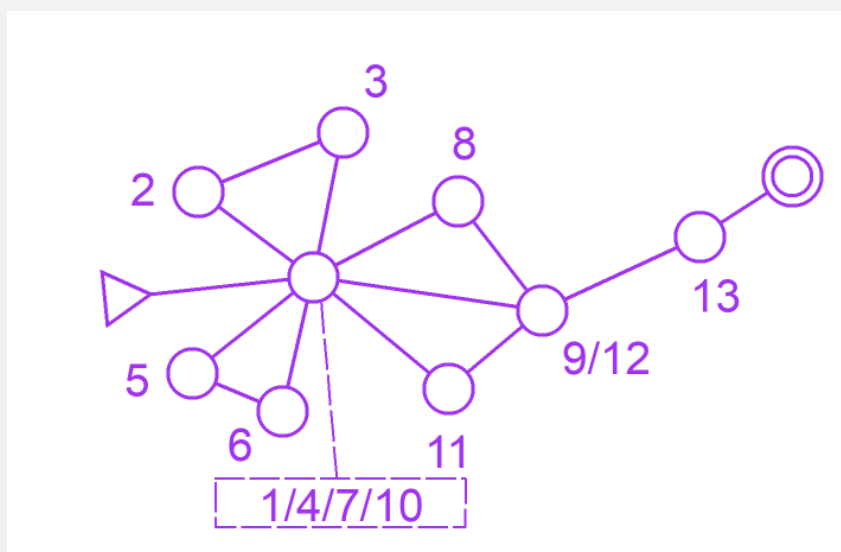
HAM/HAK/H18/H50/H60/D40

Percorso con farfalle, phi-loop, etc. A metà percorso circa è previsto un cambio cartina (stampa fronte-retro). L'ultimo punto sulla prima cartina corrisponde alla partenza sulla seconda cartina. **Prestare attenzione all'ordine e al numero dei punti!**

H70/DAK/D50/D60/D18


Percorso con farfalle, phi-loop, etc. L'intero percorso è stampato su di una cartina! **Prestare la massima attenzione all'ordine e al numero dei punti!**

Per motivi di spazio, nella maggior parte dei percorsi con farfalle il **numero** del punto centrale della farfalla è indicato sotto il punto come nell'esempio sottostante (con il rettangolo con sfondo bianco!).



Asilo nido:

solo in caso di bel tempo presso il centro gara

Premiazione:	alle ore 14.30 circa al centro gara
Ristoro:	Buvette GOLD al centro gara. In caso di bel tempo ci sarà inoltre la possibilità di pranzare con polenta e latte (Fr. 7.-) / polenta e formaggio (Fr. 13.--) . Per una gestione più ecologica vi invitiamo a portare le vostre stoviglie riutilizzabili. Grazie!
	
Vari:	Ad Anveuda non c'è acqua potabile!
Classifiche:	Classifiche parziali online sul sito ASTI: http://classifiche.asti-ticino.ch/o2rank Classifiche finali sul sito SOLV: www.swiss-orienteeing.ch
Annullamento:	in caso di condizioni meteorologiche particolarmente avverse la gara potrebbe essere annullata. Una comunicazione in tal senso verrà data entro il giorno precedente la gara sul sito GOLD e ASTI
Assicurazione	a carico di ogni partecipante

Auguriamo a tutti buon divertimento!

Lunghezze percorsi

	Lunghezza (Km)	Dislivello (m)		Lunghezza (km)	Dislivello (m)
HAL	6.7	270	DAL	5.7	240
HAM	4.3	115			
HAK	3.1	75	DAK	2.7	55
HB	3.1	40	DB	2.7	40
H18	4.3	115	D18	4	115
H16	4.6	95	D16	3.4	95
H14	3.7	115	D14	3.2	100
H12	2.7	25	D12	2.2	15
H10	1.7	20	D10	1.7	20
H40	6	230	D40	4	125
H50	4.3	105	D50	3.2	110
H60	3.8	95	D60	2.6	75
H70	2.7	45			
OK	1.9	15			

Con il sostegno di

