

CTCO - 12.TMO Brinzio

Scom Mendrisio

domenica 23 ottobre 2022

Ultime informazioni

Organizzazione	SCOM Mendrisio
Tipo gara	Gara individuale - lunga distanza (lunghezze percorsi compatibili con gli standard dei Campionati Ticinesi)
Capo gara / informazioni	FABRIZIO DONADINI +39 334 1999771, f_donadini@yahoo.it BENIAMINO BARENGHI +39 320 1868229, beniaminobarenghi@yahoo.it
Centro Gara	Villaggio Cagnola, Località Rasa di Varese (coordinate) Tra Varese e Brinzio lungo la SP 62, segnalato in prossimità Nessun spogliatoio, WC a disposizione Portare tende di società ! ATTENZIONE ! Al centro gara è presente un parco avventura in disuso, le cui strutture non potranno assolutamente essere utilizzate dai concorrenti e delle famiglie
Liste di partenza	Pubblicate sul sito
Descrizione punti	A disposizione in partenza e stampata sulla cartina
Apertura CG	Ore 09.00
Mezzi pubblici	Non presenti
Posteggi	Gratuiti all'interno del C.G. e a circa 10 min. a piedi dal C.G. Posti limitati si raccomanda di ottimizzare le automobili: i posti auto all'interno del C.G saranno assegnati prioritariamente ai furgoni di società

Iscrizioni sul posto	<p>Non possibili per le categorie con titolo ticinese.</p> <p>Possibili in numero limitato al CG (dalle 8.30 alle 10.00) per le seguenti categorie: HAM, D/HAK (supplemento di CHF 5.--) H/DB e OK (nessun supplemento)</p>	
Tassa iscrizione	<p>2001 e più anziani:</p> <p>2002-2005:</p> <p>2006 e più giovani:</p> <p>Open (OK):</p> <p>Noleggio SI-Card</p> <p>Mutazioni (solo per SI-Card):</p> <p>Cartina supplementare</p>	<p>CHF 19. --</p> <p>CHF 14. --</p> <p>CHF 12.--</p> <p>CHF 12. --</p> <p>CHF 2. –</p> <p>CHF 5. --</p> <p>CHF 3. --</p>
Prime partenze	<p>Ore 11.00 – Presentarsi in partenza con almeno 5 minuti di anticipo rispetto all'orario di partenza previsto</p>	
CG – Partenza	<p>35 - 45 min a piedi (3,1 km, D+ 110 m)</p> <p>5 min in furgone + 20 min. a piedi per categorie H60, D60, H70, DH10, OK (0,9 km, D+ 80 m).</p> <p>In caso di maltempo sarà istituito un deposito/vestiti nei pressi della partenza.</p>	
Arrivo - CG	<p>35 – 40 min a piedi</p> <p>navetta a disposizione per categorie H60, D60, H70, DH10, OK</p>	
Rifornimento	<p>All'arrivo</p>	
Samaritani	<p>Max 1 km dall'arrivo</p>	
Asilo nido	<p>Non organizzato</p>	
Troll	<p>Organizzato presso il centro gara – Iscrizione CHF 5.-</p>	
Classifiche	<p>Classifiche live su www.asti-ticino.ch/co/</p> <p>Pubblicate su www.swiss-orienteeing.ch</p>	
Premiazione	<p>Ore 14:30 ca.</p>	
Ristoro	<p>Buvette SCOM al Centro Gara con offerta volontaria: per il rispetto della normativa italiana, saranno disponibili solo prodotti confezionati singolarmente.</p>	
Negoziario materiale C.O.	<p>Sarà presente presso il centro gara un punto vendita di materiale tecnico per la CO: scarpe, vestiti, accessori</p>	



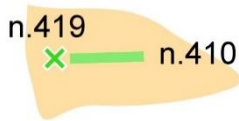



Lunghezze percorsi

CAT	LUNGHEZZA	DISLIVELLO	PUNTI
H 10	2.2	55	9
H 12	2.4	80	10
H 14	3	135	9
H 16	3.6	130	13
H 18	5.2	300	18
H AL	7.15	340	23
H AM	5.2	270	15
H AK	3.8	200	14
H B	3.4	135	10
H 40	5.9	300	22
H 50	4.55	200	16
H 60	3.8	160	13
H 70	3.2	150	12

CAT	LUNGHEZZA	DISLIVELLO	PUNTI
D 10	2.2	55	9
D 12	2.2	55	9
D 14	2.9	125	9
D 16	3.4	130	12
D 18	4.5	190	15
D AL	5.4	250	18
D AK	3.7	150	13
D B	3.4	135	10
D 40	4.2	175	16
D 50	3.4	155	15
D 60	3	135	12
OK	2.37	80	9

Note del tracciatore sulla cartina

Cartina	Brinzio, Scala 1:10'000, 5m, rilievo 2012, aggiornamento 2022 Scala 1:7'500 per categorie H/D50, H/D60, H70
Note generali	<p>Il bosco è stato recentemente interessato da una tempesta che ne ha cambiato le caratteristiche. I lavori di sistemazione del bosco e rimozione delle piante cadute sono continui: ci possono essere nuovi sentieri creati dai mezzi o zone disboscate/pulite non segnate in carta. L'aggiornamento della cartina non è stato completo, ma limitato alle parti interessate dalla gara.</p> <p>Attualmente si presenta nel complesso bianco con alternanza di zone a buona percorribilità a zone a media percorribilità.</p>
Note sui percorsi	<p>Alcuni percorsi hanno una o due farfalle, prestare attenzione.</p> <p>In alcuni casi i percorsi si "incrociano" per cui è necessario prestare attenzione alla sequenza dei punti.</p> <p>Per alcuni punti, il numero del punto è stato posizionato non proprio in prossimità del cerchio viola, per evitare di mascherare oggetti importanti per la lettura della carta. Prestare attenzione.</p> <p>ATTENZIONE: vicino al punto 34 (categorie: H 16, D16, H60 e H70) c'è un cavo telefonico (ricoperto di plastica) altezza uomo.</p>

<p>Aree difficilmente attraversabili</p> 	<p>Spesso è stato utilizzato il “verde 3” (ISOM 410) per rappresentare aree dove sono presenti molte piante cadute, radici esposte o ramaglia, che limitano notevolmente la percorribilità.</p>
<p>Aree vietate</p> 	<p>Aree ritenute dal tracciatore pericolose o molto difficili da attraversare sono state segnate in cartina come aree proibite al transito (ISOM 709). L’attraversamento di tali aree è assolutamente vietato</p>
<p>Radici e piante cadute</p>  <p>n.419 x n.410</p>  <p>403 aperto grezzo</p> <p>407 sottobosco che rallenta la corsa</p>	<p>In carta sono state rilevate e segnate le radici e gli alberi più grossi caduti, ben evidenti sul terreno, che ostacolano o impediscono l’avanzamento. In molti casi piante cadute e radici non sono state cartografate per semplificare la lettura della cartina.</p> <p><i>Radice e fusto (il passaggio sotto il tronco è abbastanza agevole h 90 cm circa)</i></p>  <p><i>Zona aperta con radici, ceppi e cespuglietti: segnati con il simbolo 403+407.</i></p> 

Con il sostegno di:



PiCCADILLY

Con il patrocinio di:

**PARCO REGIONALE
CAMPO DEI FIORI**



**COMUNE DI
BRINZIO**

