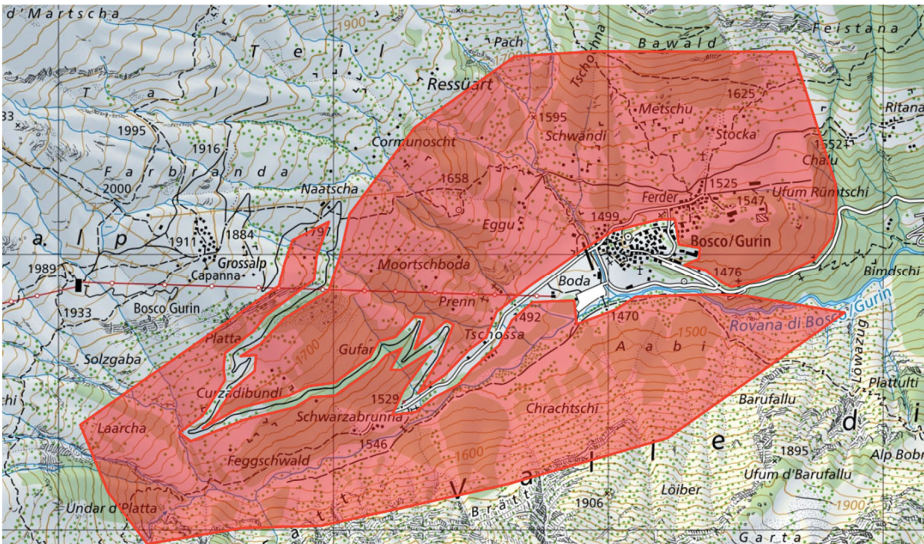



## ULTIME INFO

Centro gara	<p><b>Zona Ristorante Rovana</b>, segnalato dal bivio all'entrata del paese di Bosco Gurin, aperto dalle ore 09.30 (sabato) e 9.00 (domenica)</p> <p><b>In caso di brutto tempo sarà a disposizione un capannone ma non basterà per tutti, quindi portare le tende di società.</b></p>
Turismo	<p>A tutti i corridori sconto del 50% sugli impianti di risalita Seggiovia Ritzberg (Bosco Gurin 1'500 m - Rossboda 2'000 m). Slittovia e Monster Roller aperti. Inoltre, museo Walser aperto sabato e domenica.</p>
Attenzione	<p><b>Chi soggiorna in paese o negli ostelli (casa di vacanza Giovanibosco e Centro climatico comune di Balerna) deve uscire dalla zona gare e recarsi al centro gara entro le 9:45.</b></p> <p><b>Zona gara con divieto di entrata sabato pomeriggio-domenica mattina</b></p>  <p>È consentito accedere agli impianti di risalita e scendere lungo la strada sterrata. I pendii a nord, sud così come il bosco a est del villaggio valgono come zone proibite. È vietato l'accesso pena la squalifica.</p> <p><b>Presenza di animali al pascolo</b> </p> <p>Entrambe le gare possono prevedere dei passaggi in zone con animali al pascolo. Si prega di prestare attenzione alle recinzioni e di segnalare eventuali danni allo scarico chip.</p>
Posteggi	<p>Presso il centro gara e parcheggio seggiovia. Seguire le indicazioni dei pattugliatori.</p>
Docce e WC	<p>Nessuna doccia o spogliatoi a disposizione, WC presso il CG.</p>
Asilo nido	<p>Organizzato al centro gara.</p>



**BOSCOGURIN**

Impianti di risalita  
Hotel Walser  
Casa di vacanza Giovanibosco  
Ristorante-Servisol Rossboda



COMUNE - GEMEINDE  
6685 BOSCO GURIN

Il Patriziato di Bosco Gurin



**BancaStato**

BANCA DELLO STATO DEL CANTONE TICINO



Capo Gara Informazioni	Carlo Regazzoni Email: carlo.regazzoni@gmail.com	
Gare	<b>Sabato</b>	<b>Domenica</b>
Tracciatori	Davide Regazzoni Eliseo Schumacher	Iara Coppini
Controllori	Antonio Guglielmetti	Gioele Maddalena Alberto Cavalli
Delegati tecnici	Lidia Nembrini Camilla Moreni	Tiziano Boiani Gianni Guglielmetti
Tipo di gara	<b>CTCO-Sprint</b>	<b>TMO distanza normale</b>
CG-Partenza	5 minuti al passo Chiamata 4' prima	5 minuti al passo Chiamata 4' prima
Arrivo	Nei pressi del CG La cartina di gara viene lasciata al concorrente e non va mostrata a chi deve ancora partire, si raccomanda il fair play, pena la squalifica di entrambi i concorrenti! È responsabilità del concorrente scaricare subito il chip.	
Percorsi	<b>Sprint misto paese-prato-bosco (scarpe chiodate NON permesse)</b> La parte di bosco (categorie maggiori) è tecnicamente impegnativa, si attraversano brevi parti sassose, si raccomanda attenzione. Causa ev. piccole zone con ortiche consigliato l'uso di pantaloni lunghi/gamasce.	<b>Prato e bosco. (scarpe chiodate permesse)</b>
Cartine	Bosco Gurin paese 1:3000 per tutti	Bosco Gurin 1:7500 per tutti
Rilievi	Francesco Guglielmetti (estate 2022)	Francesco Guglielmetti (estate 2022)
Descrizione punti	<b>A disposizione al minuto -3 NON stampata sulla cartina.</b> Munirsi di porta-descrizione	
Pettorali	Servisol al centro gara. Senza pettorale non si corre!	--
Prime partenze	Ore 11.00	Ore 10:00
Percorsi	Vedi allegato	Vedi allegato
Punti di controllo	In caso di mancato funzionamento di un'unità Sportident è obbligatorio punzonare sulla cartina e mostrarla allo scarico del Chip.	
Tassa d'iscrizione	2001 e più anziani CHF 16.- 2002-2005 CHF 11.- 2006 e più giovani, Open (OK) CHF 9.- Troll CHF 5.-, cartina supplementare CHF 3.-	
Iscrizioni sul posto	Solo OK, HB/DB, HAM, HAK, DAK.	In numero limitato per le categorie TMO. Supplemento iscrizioni tardive (salvo OK, H/DB, HAM e H/DAK) e mutazioni CHF 5.-

**BOSCOGURIN**

Impianti di risalita  
Hotel Walser  
Casa di vacanza Giovanibosco  
Ristorante-Servisol Rossboda



COMUNE - GEMEINDE  
6685 BOSCO GURIN

Il Patriziato di Bosco Gurin

**BancaStato**

BANCA DELLO STATO DEL CANTONE TICINO



Posto sanitario	Al Centro gara.	
Buvette	Fornitissima al CG A pranzo minestrone e torneranno i mitici <i>Cicitt</i> e tommini alla griglia (fino ad esaurimento delle scorte). <b>Per ridurre spreco e rifiuti siete pregati di portare da casa i vostri personali bicchieri, piatti e stoviglie.</b>	
Liste di partenza e classifiche	Verranno pubblicate sul sito SOLV ( <a href="http://www.solv.ch">www.solv.ch</a> ) e sul sito ASTI ( <a href="http://www.asti-ticino.ch">www.asti-ticino.ch</a> )	
Premiazione	Premiazione verso le 14.00, presso il centro gara. <b>Alla premiazione della CTCO sprint seguirà la premiazione dei Fragori!</b>	Premiazione verso le 14.00, presso il centro gara



**BOSCOGURIN**

Impianti di risalita  
Hotel Walser  
Casa di vacanza Giovanibosco  
Ristorante-Servisol Rossboda



COMUNE - GEMEINDE  
6685 BOSCO GURIN

Il Patriziato di Bosco Gurin

 **BancaStato**

BANCA DELLO STATO DEL CANTONE TICINO

**Allegato CTCO****Presenza di nastri per marcare i punti della gara di domenica**

Durante i CTCO Sprint di sabato è possibile imbattersi in nastri che demarcano i punti della gara TMO di domenica e per questa ragione vanno ignorati.

**Lunghezza percorsi**

<b>Categoria:</b>	<b>Lunghezza (km):</b>	<b>Dislivello (m):</b>	<b># Punti</b>
<b>HAL</b>	2.63	125	23
<b>HAM</b>	2.07	85	18
<b>HAK</b>	1.97	95	18
<b>HB</b>	1.67	70	18
<b>H40</b>	2.15	115	19
<b>H50</b>	1.6	70	15
<b>H60</b>	1.47	75	14
<b>H70</b>	1.19	50	12
<b>H18</b>	2.28	95	20
<b>H16</b>	1.82	90	20
<b>H14</b>	1.65	75	17
<b>H12</b>	1.29	55	17
<b>H10</b>	1.25	50	13
<b>DAL</b>	2.16	120	18
<b>DAK</b>	1.73	85	17
<b>DB</b>	1.56	65	15
<b>D40</b>	1.7	90	17
<b>D50</b>	1.58	70	15
<b>D60</b>	1.25	50	14
<b>D18</b>	1.92	85	18
<b>D16</b>	1.67	75	17
<b>D14</b>	1.61	80	15
<b>D12</b>	1.28	50	14
<b>D10</b>	1.19	50	12
<b>OK</b>	1.4	65	16

**BOSCOGURIN**

Impianti di risalita  
Hotel Walser  
Casa di vacanza Giovanibosco  
Ristorante-Servisol Rossboda



COMUNE - GEMEINDE  
6685 BOSCO GURIN

Il Patriziato di Bosco Gurin

 **BancaStato**

BANCA DELLO STATO DEL CANTONE TICINO

**Allegato TMO****Sentiero poco visibile:**

Nella prima parte di gara è presente un sentiero poco riconoscibile che interessa in particolare le categorie HD12 e HD14. Per poterlo individuare più facilmente è stato segnalato con delle bandierine sul terreno.

**Lunghezza percorsi:**

<b>Categoria:</b>	<b>Lunghezza (km):</b>	<b>Dislivello (m):</b>	<b># Punti</b>
<b>HAL</b>	6.6	320	28
<b>HAM</b>	4.3	225	17
<b>HAK</b>	3.8	130	14
<b>HB</b>	3.3	140	12
<b>H40</b>	5.1	280	18
<b>H50</b>	4.1	200	16
<b>H60</b>	3.5	175	16
<b>H70</b>	2.8	90	11
<b>H18</b>	5.1	275	20
<b>H16</b>	4.2	240	18
<b>H14</b>	3.6	145	17
<b>H12</b>	3.0	95	13
<b>H10</b>	2.4	45	10
<b>DAL</b>	5.0	260	21
<b>DAK</b>	3.4	105	13
<b>DB</b>	2.7	100	13
<b>D40</b>	3.9	185	17
<b>D50</b>	3.2	125	13
<b>D60</b>	2.8	100	12
<b>D18</b>	4.1	175	16
<b>D16</b>	3.4	130	13
<b>D14</b>	3.3	105	14
<b>D12</b>	2.9	75	11
<b>D10</b>	2.4	45	10
<b>OK</b>	2.6	55	14

**BOSCOGURIN**

Impianti di risalita  
Hotel Walser  
Casa di vacanza Giovanibosco  
Ristorante-Servisol Rossboda



COMUNE - GEMEINDE  
6685 BOSCO GURIN

Il Patriziato di Bosco Gurin

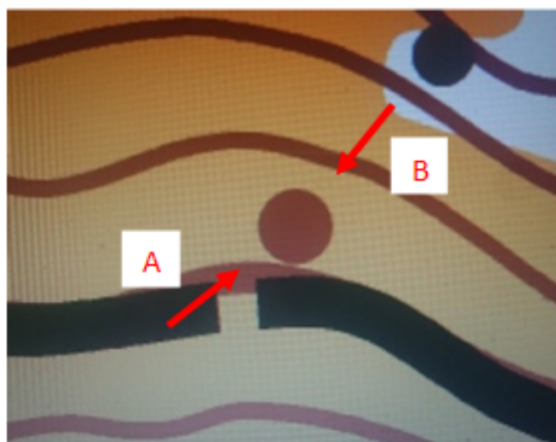
 **BancaStato**

BANCA DELLO STATO DEL CANTONE TICINO



## Indicazione simbolo collinetta (punto marrone)

Sul terreno sono presenti delle rocce/sassi coperti la cui sommità è coperta da dell'erba. A dipendenza del punto di osservazione, essi potrebbero essere identificati come roccette o collinette. In cartina sono stati cartografati con il simbolo "collinetta" (punto marrone).



**BOSCOGURIN**

Impianti di risalita  
Hotel Walser  
Casa di vacanza Giovanibosco  
Ristorante-Servisol Rossboda



COMUNE - GEMEINDE  
6685 BOSCO GURIN

Il Patriziato di Bosco Gurin



**BancaStato**

BANCA DELLO STATO DEL CANTONE TICINO