



**SPRINT CUP - 14 SETTEMBRE
2019
VALLE BAVONA**





INFORMAZIONI PER I CONCORRENTI

Con il sostegno di



Sponsor principale
degli EOC2018

Centro gara	Foroglio Val Bavona , segnalato dal bivio della strada cantonale a Bignasco, aperto dalle ore 12.00 . Portare tende di società. In caso di previsioni pessime, verrà montato un capannone.
Posteggi	I furgoni verranno parcheggiati nei pressi del CG, le auto da 10 a 20 minuti dal CG. <u>Riempite le auto!</u> È obbligatorio seguire le indicazioni dei pattugliatori, pena la squalifica!
Docce e WC	Nessuna doccia a disposizione (fiume Bavona nelle vicinanze), WC limitati presso il CG.
Informazioni	Riccardo Maddalena, 6672 Gordevio Email: chico.maddalena@bluewin.ch
Capogara	Alain Hohl
Tracciatore/ controllore	Sandra Barca Gioele Maddalena
Cartina	Cartina Roseto-Foroglio 1:4000, equidistanza 5 m Revisione Hanspeter Oswald 2019
Centro gara- partenza	20 minuti al passo (900m, 70 m dislivello). L'orario di partenza è libero, partenze ogni minuto entrando dagli appositi corridoi differenziati per categoria, fa stato l'orario di punzonatura dello START. Partenza svedese 20 m.
Arrivo- Centro gara	Nei pressi del CG. La cartina di gara viene lasciata al concorrente e non va mostrata a chi deve ancora partire, si raccomanda il fair play, pena la squalifica di entrambi i concorrenti. È responsabilità del concorrente scaricare subito il chip.
Percorsi	Prevalentemente bosco/prato, piccole parti in paese: contrariamente a quanto scritto nell'annuncio gara, scarpe chiodate NON permesse . Consigliamo scarpe ben profilate e raccomandiamo attenzione per le parti di paese in quanto il fondo potrebbe diventare sdruciolevole nel caso in cui fosse bagnato. Prestare attenzione nell'attraversamento della strada principale e consultare le informazioni presenti al CG. ATTENZIONE: grazie alla collaborazione dei proprietari ci sono alcuni passaggi liberi, che potrebbero sembrare privati! Viceversa, sono raffigurate sulla cartina alcune zone proibite barrate di rosso il cui attraversamento comporterebbe la squalifica.

<p>Simboli particolari</p>	<p>La Val Bavona è caratteristica, tra le altre cose, per la presenza di prati pensili: aree pratose che nel passato venivano coltivate sulla superficie di massi in modo da sfruttare il più possibile il territorio. Sulla cartina di gara sono raffigurati come roccia non attraversabile con all'interno un prato. Nei casi in cui fosse possibile salire sul prato pensile, il rilievo viene adattato come, ad esempio, nell'immagine a lato.</p>	<p>Prato Pensile</p>  	<p>Masso</p>  
<p>Lunghezze</p>	<p>OPEN: 1.810 km, +40 m dislivello HD12: 1.460 km, +20 m dislivello HD14: 1.750 km, +45 m dislivello HD16/50: 2.080 km, +80 m dislivello HD18/40: 2.210 km, +90 m dislivello DA: 2.430 km, +105 m dislivello HA: 2.540 km, +110 m dislivello</p>		
<p>Descrizione punti</p>	<p>Non stampata sulla cartina! A disposizione alla partenza (munirsi di portadescrizione).</p>		
<p>Prime partenze</p>	<p>Ore 13.30</p>		
<p>Punti di controllo</p>	<p>In caso di mancato funzionamento di un'unità Sportident è obbligatorio punzonare sulla cartina e mostrarla allo scarico del Chip.</p>		
<p>Iscrizioni</p>	<p>Possibili sul posto fino alle ore 14.30 tramite chip; è gradita un'iscrizione di massima entro mercoledì 11 settembre 2019 per prevedere il numero di cartine da stampare, all'indirizzo mail chico.maddalena@bluewin.ch</p>		
<p>Posto sanitario</p>	<p>Al Centro Gara</p>		
<p>Buvette</p>	<p>Fornitissima come sempre al CG!</p>		
<p>Rifiuti</p>	<p>Per ridurre al minimo i rifiuti, invitiamo concorrenti e simpatizzanti a voler portare il proprio bicchiere (e piatto per torte o altro) non monouso da casa.</p>		
<p>Premiazione</p>	<p>Nessuna premiazione</p>		