

# Monte Generoso - 13 maggio 2012

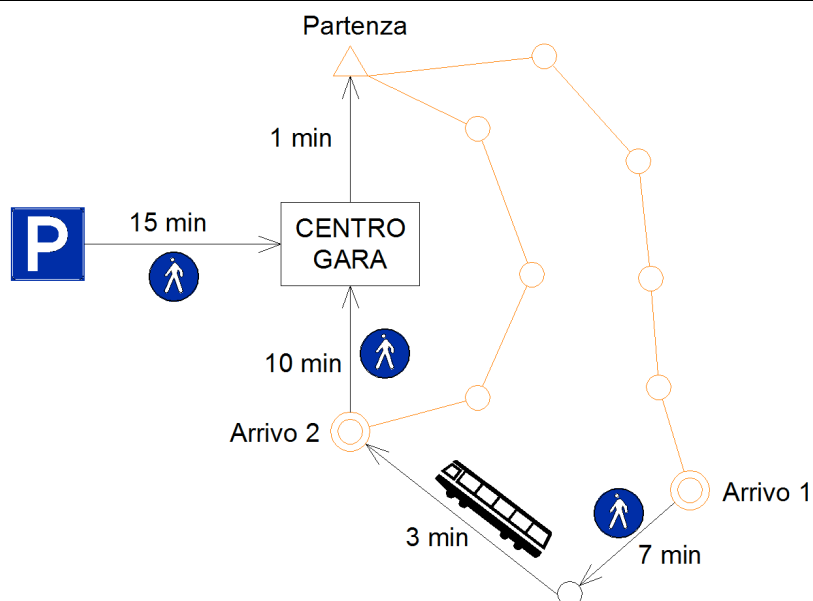
## 2ª Prova Trofeo Insubrico

### 7° TMO SCOM – Trofeo Lombardia

## Ultime informazioni

Informazioni:	Matteo Moreni – <a href="mailto:generoso@scom-mendrisio.ch">generoso@scom-mendrisio.ch</a> <a href="http://www.scom-mendrisio.ch/generoso">www.scom-mendrisio.ch/generoso</a>
Cartina:	Monte Generoso, 1:10'000, 5m, aggiornamento parziale 2012
Iscrizioni sul posto:	Iscrizioni sul posto dalle 9:30 alle 10:30, in <b>numero limitato per le categorie competitive</b> . Le categorie HB, DB e OK non hanno limitazioni.
Liste di partenza e classifiche:	Verranno pubblicate sul sito <a href="http://www.solv.ch">www.solv.ch</a>
Posteggi:	Presso l'Alpe di Mendrisio. <b>Il numero di parcheggi è limitato: invitiamo pertanto i corridori a raggiungere il luogo della gara con i furgoni delle società o riempiendo per bene le macchine.</b> Un blocco sarà organizzato nei pressi del Ristorante Passerotto a Somazzo, a partire dal quale saranno fatte proseguire solo auto con 5 persone a bordo.
Ritrovo Centro Gara:	Presso il prato del vecchio albergo in zona Bellavista. <b>È severamente proibito lasciare il percorso segnalato dal parcheggio. Una volta raggiunto il Centro Gara è proibito uscire dal perimetro.</b> Il Centro Gara si trova all'aperto, non ci sono né spogliatoi né docce. Sono a disposizione dei servizi igienici. Portare le tende di società. Per motivi organizzativi i concorrenti <b>non potranno raggiungere la zona della Bellavista con il trenino Monte Generoso.</b>

Tragitti:



Prime partenze: **Ore 10:30**, chiamata 4 minuti prima, partenza svedese 50 m.

Percorsi: Durante la manifestazione **non** vi sarà il divieto di circolazione per le automobili, si raccomanda quindi la **massima attenzione**.

Per alcune categorie è previsto un attraversamento obbligatorio della strada: si invitano tutti i concorrenti a seguire il percorso segnalato.

**Si ricorda ai concorrenti di prestare la massima attenzione nell'attraversare i binari della Ferrovia Capolago-Monte Generoso: è severamente vietato correre lungo i binari della ferrovia!**

Lunghezze percorsi:

categoria	lunghezza/dislivello/punti	categoria	lunghezza /dislivello/punti
<b>HAL</b>	7.0 km, 390 m, 25 pti	<b>DAL</b>	5.2 km, 235 m, 16 pti
<b>HAM</b>	5.3 km, 230 m, 16 pti		
<b>HAK</b>	4.3 km, 180 m, 14 pti	<b>DAK</b>	3.4 km, 120 m, 12 pti
<b>H40</b>	5.5 km, 265 m, 18 pti	<b>D40</b>	3.9 km, 145 m, 13 pti
<b>H50</b>	4.6 km, 190 m, 14 pti	<b>D50</b>	3.3 km, 130 m, 12 pti
<b>H60</b>	3.3 km, 115 m, 13 pti		
<b>H18</b>	5.2 km, 205 m, 17 pti	<b>D18</b>	3.6 km, 175 m, 13 pti
<b>H16</b>	3.9 km, 155 m, 13 pti	<b>D16</b>	3.4 km, 155 m, 14 pti
<b>H14</b>	3.2 km, 125 m, 12 pti	<b>D14</b>	3.0 km, 110 m, 13 pti
<b>H12</b>	2.6 km, 55 m, 13 pti	<b>D12</b>	2.6 km, 50 m, 11 pti
<b>H10</b>	1.7 km, 45 m, 9 pti	<b>D10</b>	1.7 km, 45 m, 9 pti
<b>HB</b>	3.6 km, 140 m, 14 pti	<b>DB</b>	2.9 km, 110 m, 11 pti
<b>OK</b>	2.2 km, 80 m, 11 pti		








Punti di controllo:

In caso di mancato funzionamento dell'unità Sportident è obbligatorio punzonare sulla cartina e mostrare il timbro allo scarico del chip.

Diversi:

Il passaggio nel bosco di cinghiali e camosci ha dato origine a tracce molto marcate che potrebbero sembrare dei sentieri: attenzione a non farsi sviare!

Si ricorda ai concorrenti italiani che alcuni oggetti sono rilevati con simboli diversi sulle cartine svizzere:

X nera		Radice	
X verde		Albero particolare (sempreverde)	
O nera		Oggetto particolare	 

Arrivi:	<p>Sono previsti due arrivi.</p> <p>Arrivo 1: HAL,DAL,HAM,HAK,DAK,HB,DB,H60,H50,D50,H40,D40,H18,D18,H16,D16</p> <p>Arrivo 2: H10,D10,H12,D12,H14,D14,OK</p> <p>La cartina verrà ritirata e sarà riconsegnata al centro gara. È responsabilità del concorrente scaricare subito il chip.</p> <p>Trasporto vestiti non previsto.</p>
Posto sanitario:	Presso il Centro Gara.
Troll:	Percorso nei pressi del Centro Gara dalle 11:30 alle 13:00. Gli adulti possono accompagnare i bambini solo dopo la gara.
Premiazione:	Presso il Centro Gara alle ore <b>15:00 ca.</b>
Ristoro:	<p>Al Centro Gara è organizzata una fornitissima Buvette.</p> <p><b>Dalle ore 12:30 sarà inoltre possibile mangiare un buonissimo piatto di pasta a 6 CHF / 5 Euro! I buoni pranzo sono in vendita presso il centro a partire dalle 9:30.</b></p> <p>Per i palati più raffinati è possibile pranzare nelle vicinanze dei parcheggi presso il ristorante "La Peonia" (<a href="http://www.peonia.ch">www.peonia.ch</a> - 091 646 98 88), che offrirà per l'occasione costine con contorno e polenta con cervo nostrano e funghi.</p>

Ulteriori informazioni sul primo volantino.

Si ringrazia il comune di Mendrisio per la preziosa collaborazione nell'organizzazione della gara.