











ASTi-CTCO:

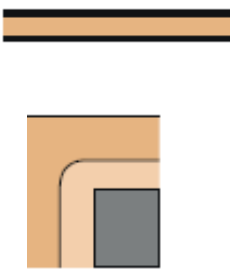
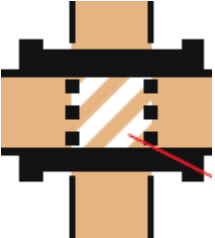









Novità simboli cartine sprint (ISprOM2019)

Ad aprile 2019 la Federazione Internazionale di Corsa d'Orientamento (IOF) ha pubblicato le nuove **specifiche per le cartine sprint (ISprOM2019)**, introdotte principalmente per uniformare i simboli con la direttiva delle cartine da bosco (ISOM2017) pubblicata nel 2017. Per le gare internazionali entrerà in funzione a partire dal 1 gennaio 2020.

In Ticino verrà introdotta gradualmente. Nelle informazioni della gara insieme al nome della cartina verrà indicato la simbologia utilizzata.

In questo documento trovate le più importanti novità per la nostra realtà ticinese.

| Vecchio simbolo sprint ISSOM2007 | Nuovo simbolo sprint ISprOM2019 | Descrizione |
|---|---|--|
|  |  | Muro attraversabile (linea nera spessore 0.21 mm con o senza pallini) |
| Nuovo simbolo |  | Muro attraversabile, visibile solo da una parte (linea nera spessore 0.21 mm con metà pallino) |
|  |  | Muro NON attraversabile (linea nera spessore 0.4 mm) Uguale a prima |
|  |  | Siepe NON attraversabile (linea verde spessore 0.4 mm con bordino nero) Simbolo non ufficiale - in fase di test (CH-ASTi) |
| |  | Vegetazione NON attraversabile (area di vegetazione densa o siepe dove l'attraversamento è impossibile) |
|  |  | Siepe attraversabile (linea verdina spessore min 0.4 mm) |

| Vecchio simbolo sprint ISSOM2007 | Nuovo simbolo sprint ISPrOM2019 | Descrizione |
|---|---|---|
| Nuovo simbolo |  | <p>Area pavimentata trafficata (marroncino scuro).</p> <p>Trafficata da veicoli (es. strade cantonali trafficate) o da persone (es. Piazza San Marco a Venezia)</p> |
| Nuovo simbolo |  | <p>Superficie pavimentata multi livello</p> <p>Indica superficie dov'è possibile correre sia sopra che sotto.</p> |
| Nuovo simbolo |  | <p>Area pavimentata con alberi sparsi</p> |
|  |  | <p>Fontana, pozzo</p> |
|  |  | <p>Oggetto idrico particolare</p> |
|  |  | <p>Grande albero particolare</p> <p>Grande cespuglio o piccolo albero</p> |
|  |  | <p>Oggetto di vegetazione particolare</p> |