

















ASTi-CTCO: Novità ISOM 2017 in breve

Ad inizio aprile la Federazione Internazionale di Corsa d'Orientamento (IOF) ha pubblicato nuove specifiche per le cartine di bosco (ISOM2017).

Già ai prossimi SOM, ed ai CT al Monte Generoso (ma poi sistematicamente a partire dal 2018) la nuova simbologia verrà adottata per tutte le gare ticinesi e svizzere.

In questo documento trovate le più importanti novità per la nostra realtà ticinese.

Se qualcuno volesse informazioni più complete sui cambiamenti può riferirsi al documento esteso "[ASTi-CTCO: Novità ISOM2017](#)" o direttamente alla direttiva "[IOF: International Specification for Orienteering Maps ISOM2017](#)".

Vecchio simbolo ISOM2000	Nuovo simbolo ISOM2017	Descrizione
		Forma particolare del terreno (p.es. carbonaia)
		Pozzo, fontana o serbatoio d'acqua
		Oggetto idrico particolare
		Grande albero particolare / Cespuglio o piccolo albero (il simbolo può essere usato anche nel bosco, p.es. agrifoglio che prima era X verde)
		Oggetto di vegetazione particolare (p.es. radice)
		Limite di vegetazione (sono possibili i due simboli)
		Oggetto particolare fatto dall'uomo (p.es. giochi, panchine, ...)
		Ferrovia